

Légende

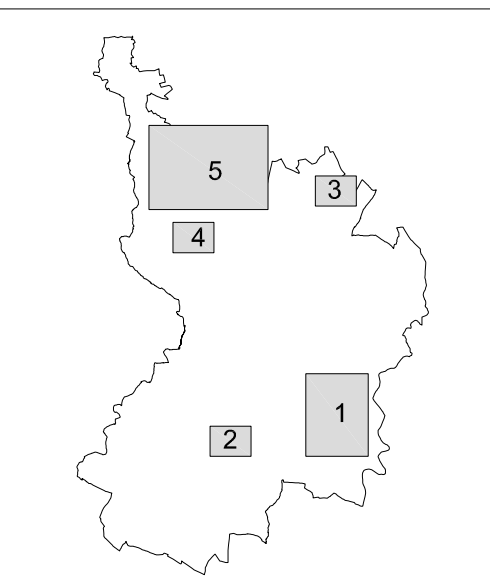
- Limites de zone
- ⊙ Zones U à urbaniser sous la forme d'une ou plusieurs opérations d'aménagement d'ensemble; et dans le respect des OAP (secteurs Ua Magrin)
- ▨ Zones Inondables - Trama Informatrice Source - DREAL
- ▨ Plan de Prévention des Risques Technologiques (PPRT)
- ▨ Périmètres SEVESO 21 et 22
- Eléments de patrimoine bâti et paysager, repris au titre de l'article L.151.19 du CU
- ⊙ Ensembles d'éléments de paysage (parcs, etc.), repris au titre de l'article L.151.19 du CU
- ⊙ Sites ou vestiges, bâtis, présentant un intérêt archéologique, repris au titre de l'article L.151.19 du CU
- ⊙ Eléments de paysage (haies, rivières, etc.), repris au titre de l'article L.151.19 du CU
- ⊙ Eléments de patrimoine bâti (canaux), repris au titre de l'article L.151.19 du CU
- ⊙ Eléments de patrimoine bâti (murs), repris au titre de l'article L.151.19 du CU
- ⊙ Bâtiments ou ensemble bâti désignés au titre de l'article L.151.11.2 du CU
- ⊙ Emplacement réservé
- ⊙ Bâtiment d'élevage agricole et périmètre de réciprocité associé
- ⊙ Sources : Etude agricole Chambre d'Agriculture de l'Aveyron - Avril 2015
- ⊙ Constructions non encadrées

Pour la numérotation associée, se référer à l'annexe 1 du rapport de présentation

N° de l'Équipement Révisé	Objet	Localisation	Bénéficiaire	Superficie estimée (en m²)
1	Extension secteur municipal	Ségnoac	Commune	2729
2	Élargissement d'un chemin et aménagement d'un bas de la rue (PD 002)	Cégnac (La Cluse)	Commune	797
3	Aménagement du carrefour	Cégnac (La Cluse)	Commune	471
4	Élargissement et aménagement d'un bas de la rue - Chemin de St-Basile	Cégnac (La Pélouze)	Commune	241
5	Création d'une voie	Cégnac	Commune	305
6	Élargissement et aménagement de voie - Chemin de St-Basile	Cégnac	Commune	85
7	Élargissement et aménagement de voie - Chemin de St-Basile	Cégnac	Commune	82
8	Aménagement de l'espace public	Cégnac	Commune	654
9	Élargissement de la voie et aménagement du carrefour	La Cassagne	Commune	107
10	Aménagement de la voie	Calvest	Commune	154
11	Création d'une voie	Calvest	Commune	204
12	Création d'une voie	Calvest	Commune	1092
13	Création d'une voie	Magrin	Commune	750
14	Aménagement de l'espace public	Magrin (La Rouquette)	Commune	4017
15	Création de bâtiments	Mhac	Commune	572

P.L.U

PLAN LOCAL D'URBANISME DE LA COMMUNE DE CALMONT



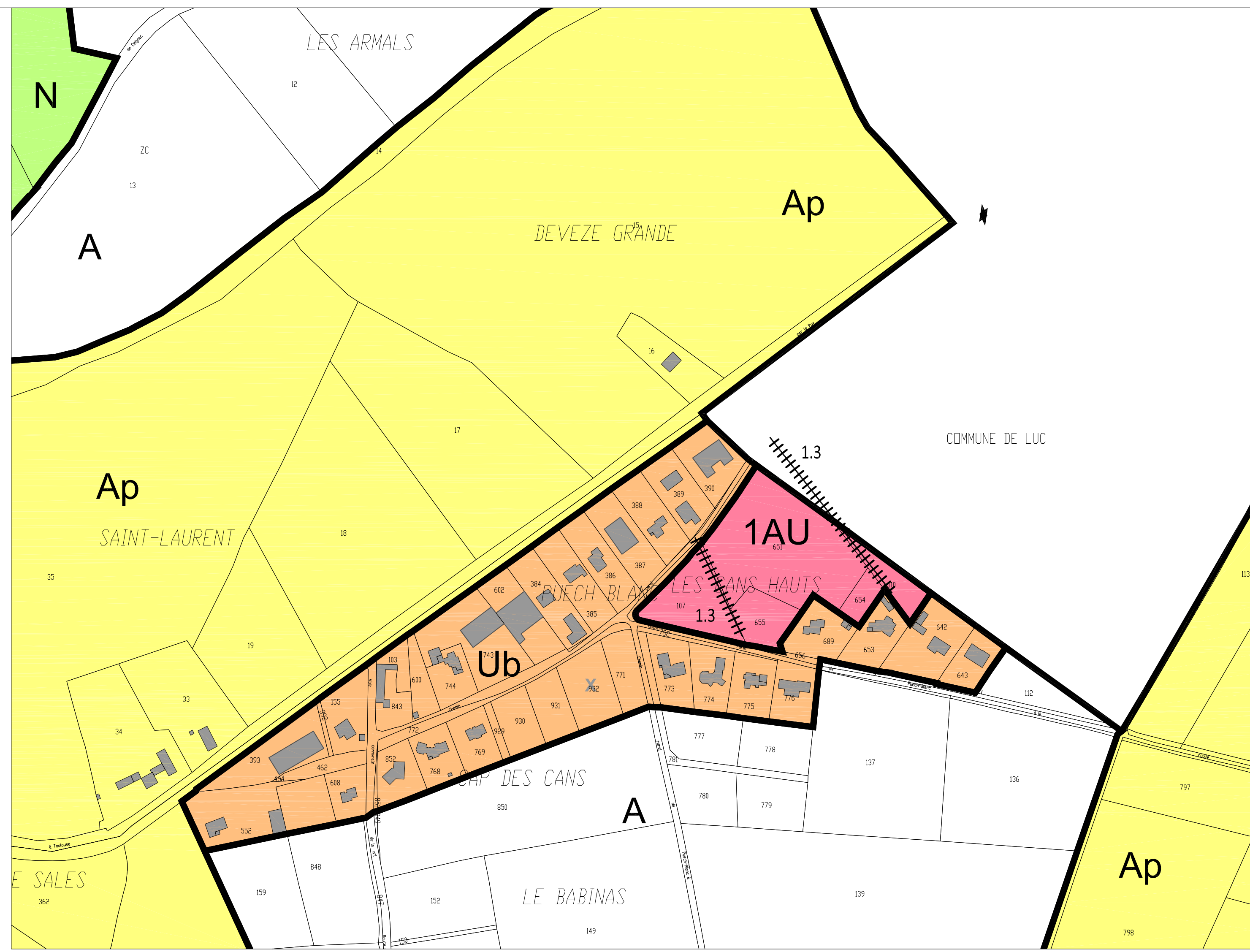
ELABORATION DE LA REVISION
Approuvé le :
19 juillet 2016
Approuvé le :
04 avril 2017
Exécuté le :

Modifications - Révisions simplifiées - Mises à jour

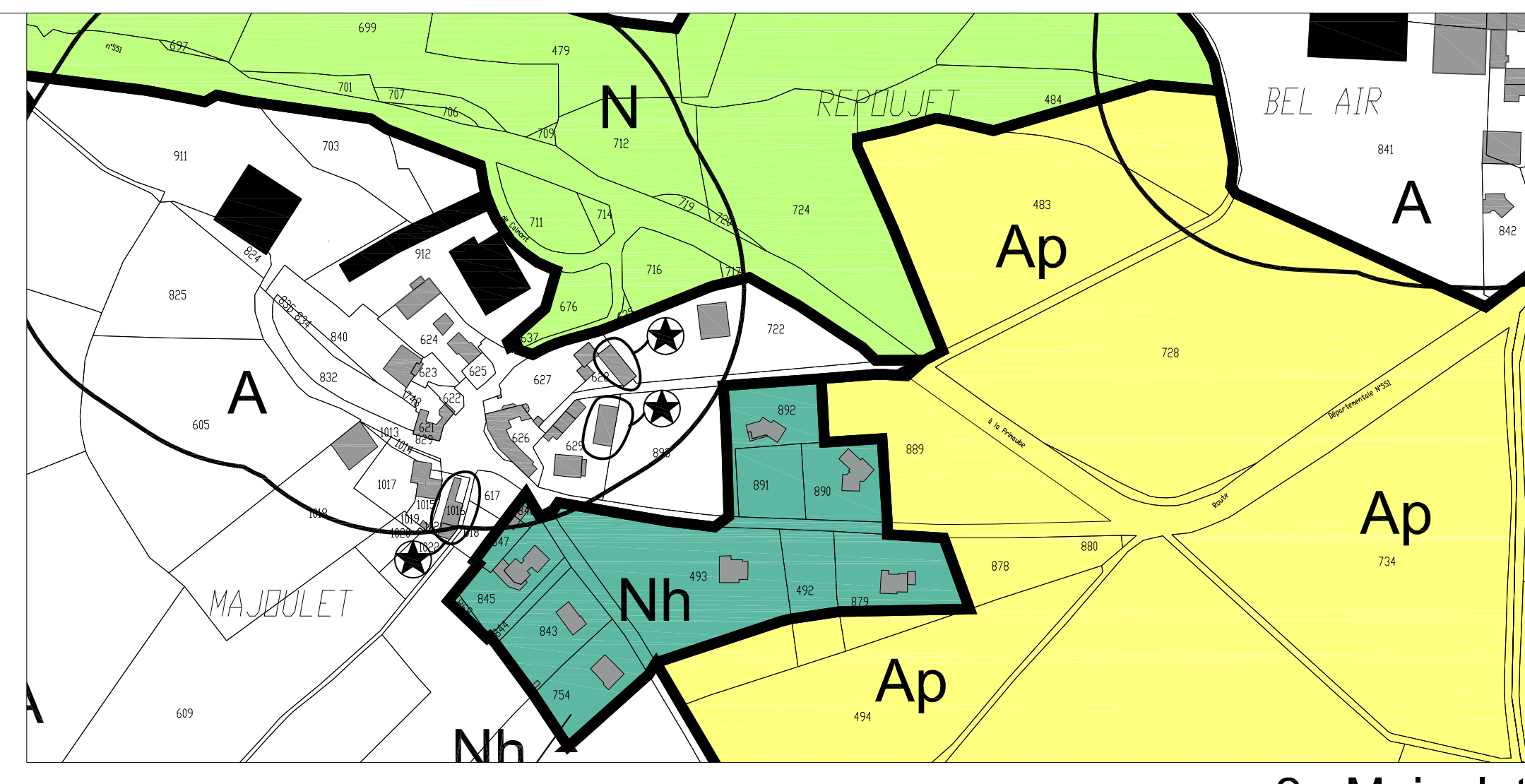
VISA
Date :

Zones Urbaines
1/2500°

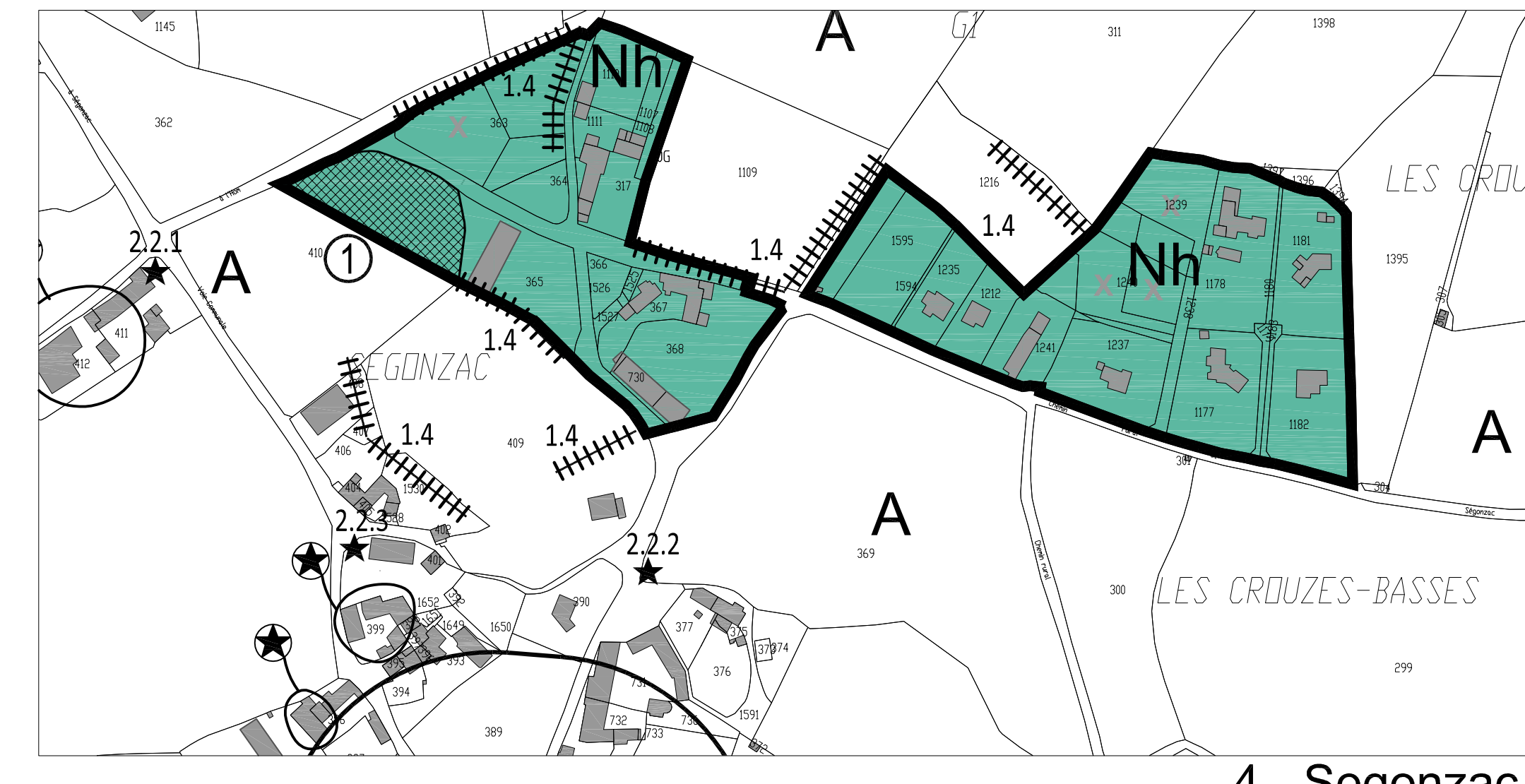
4e



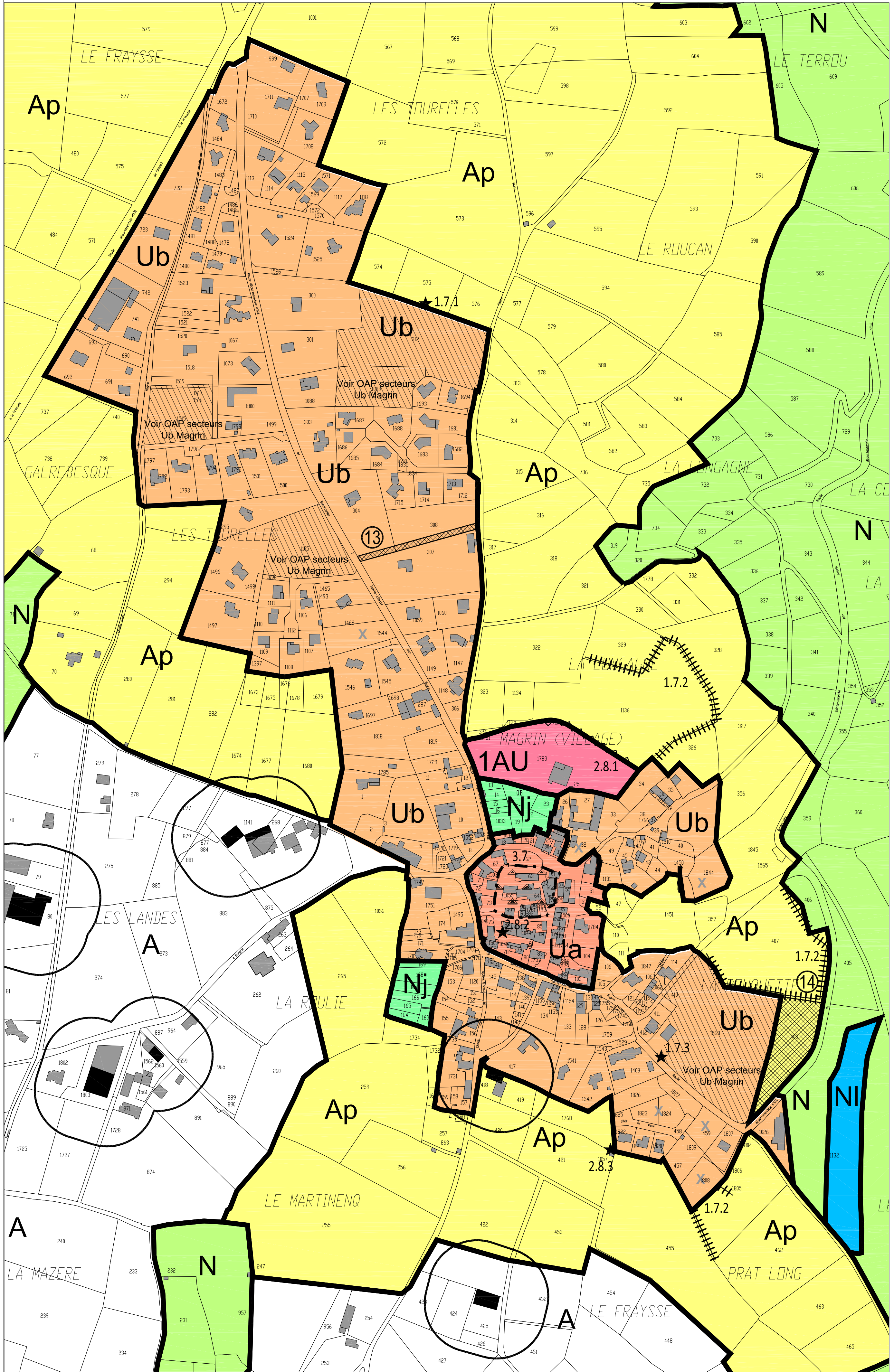
3 - Les Cans



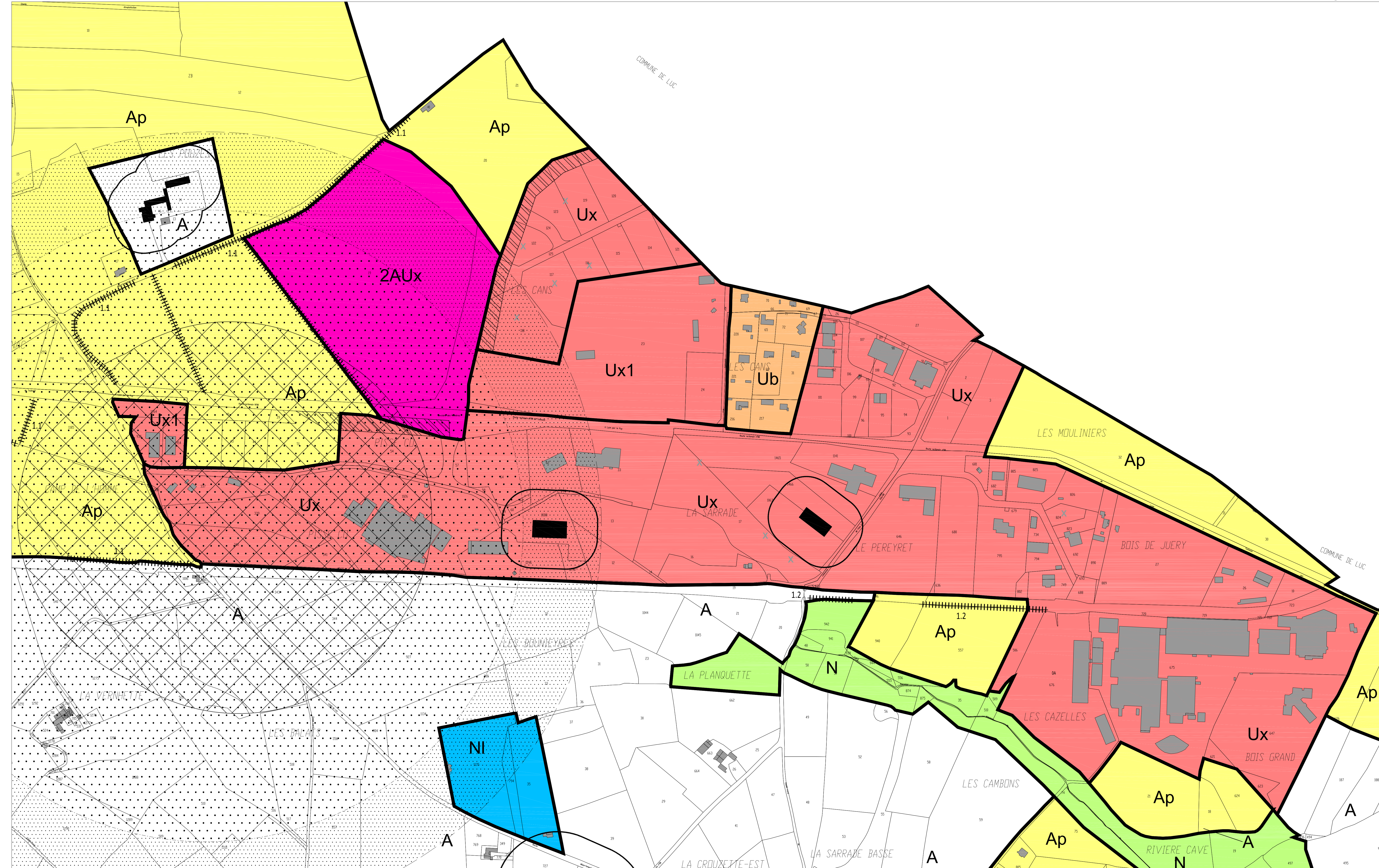
2 - Majoulet



4 - Ségnozac



1 - Magrin



5 - Zones d'activités