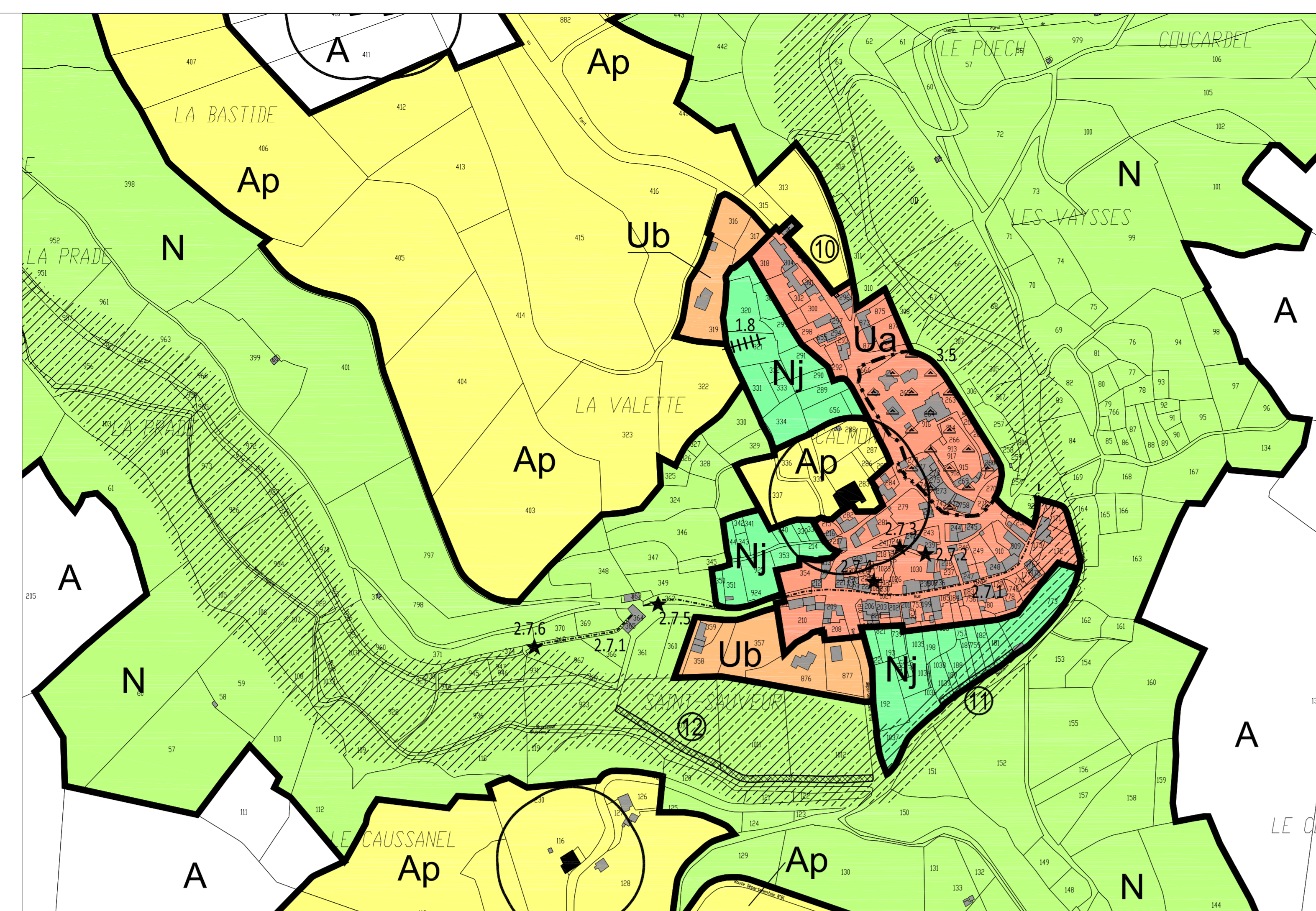



OCTÉHA  
 à Rodez :  
 Carré de l'Agriculture  
 12026 Rodez Cédez 9  
 Tel. 05 65 73 65 76  
 à Mandes :  
 10 Bd. Lucien Arnault  
 45000 Mandes  
 Tel. 04 68 31 13 33

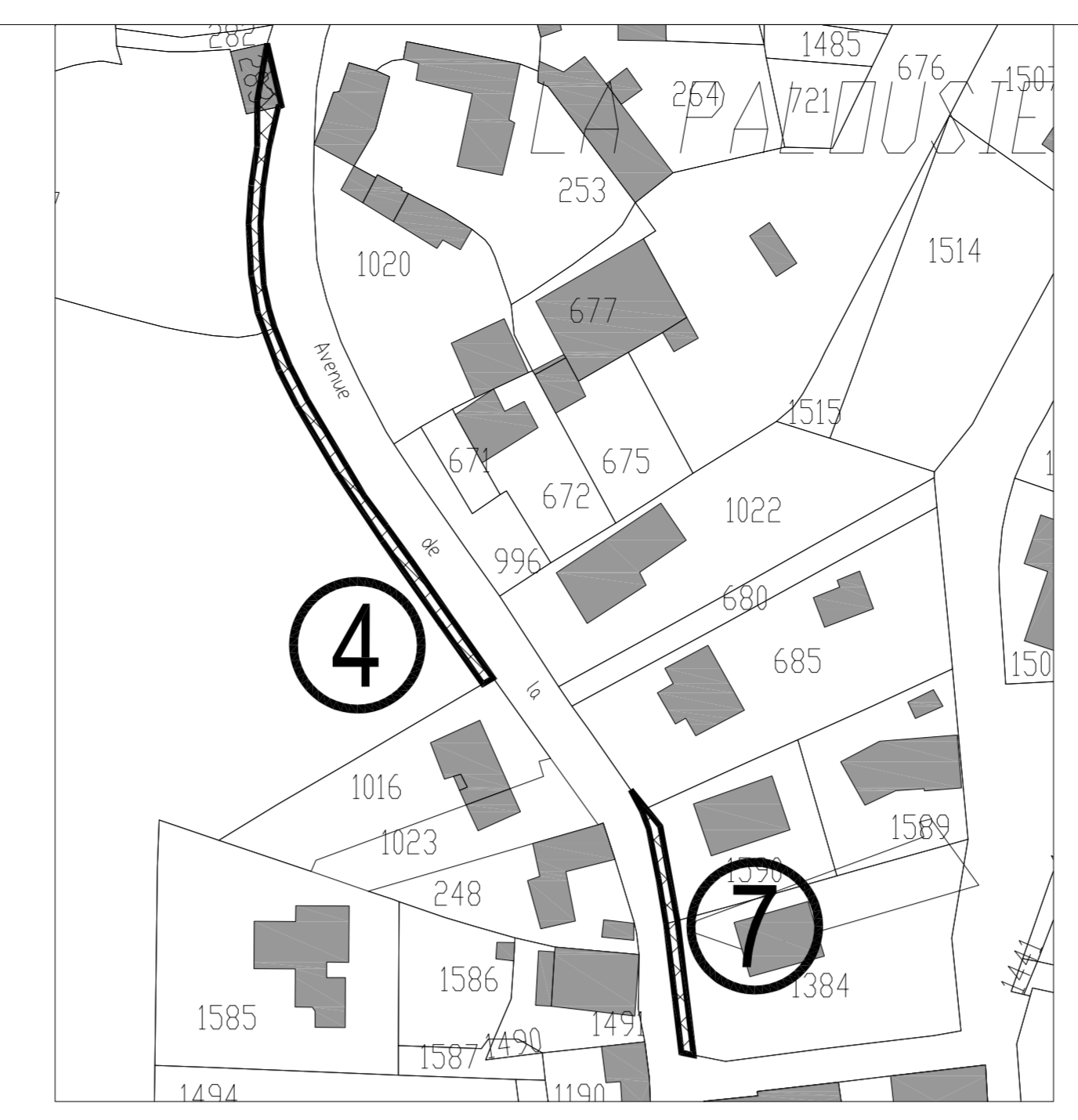
ELABORATION DE LA REVISION  
 Arrêté le :  
 19 juillet 2016  
 Approuvé le :  
 04 avril 2017  
 Exécutif le :  
  
 VISA  
 Date :  
 La Présidente,  
 Anne BLANC

Modifications - Révisions simplifiées - Mises à jour

Zones Urbaines  
 1/2500°  
 4d



1 - Calmont



Zoom ER n°4 - 1/1000°



Zoom ER n°11 - 1/1000°

Legende

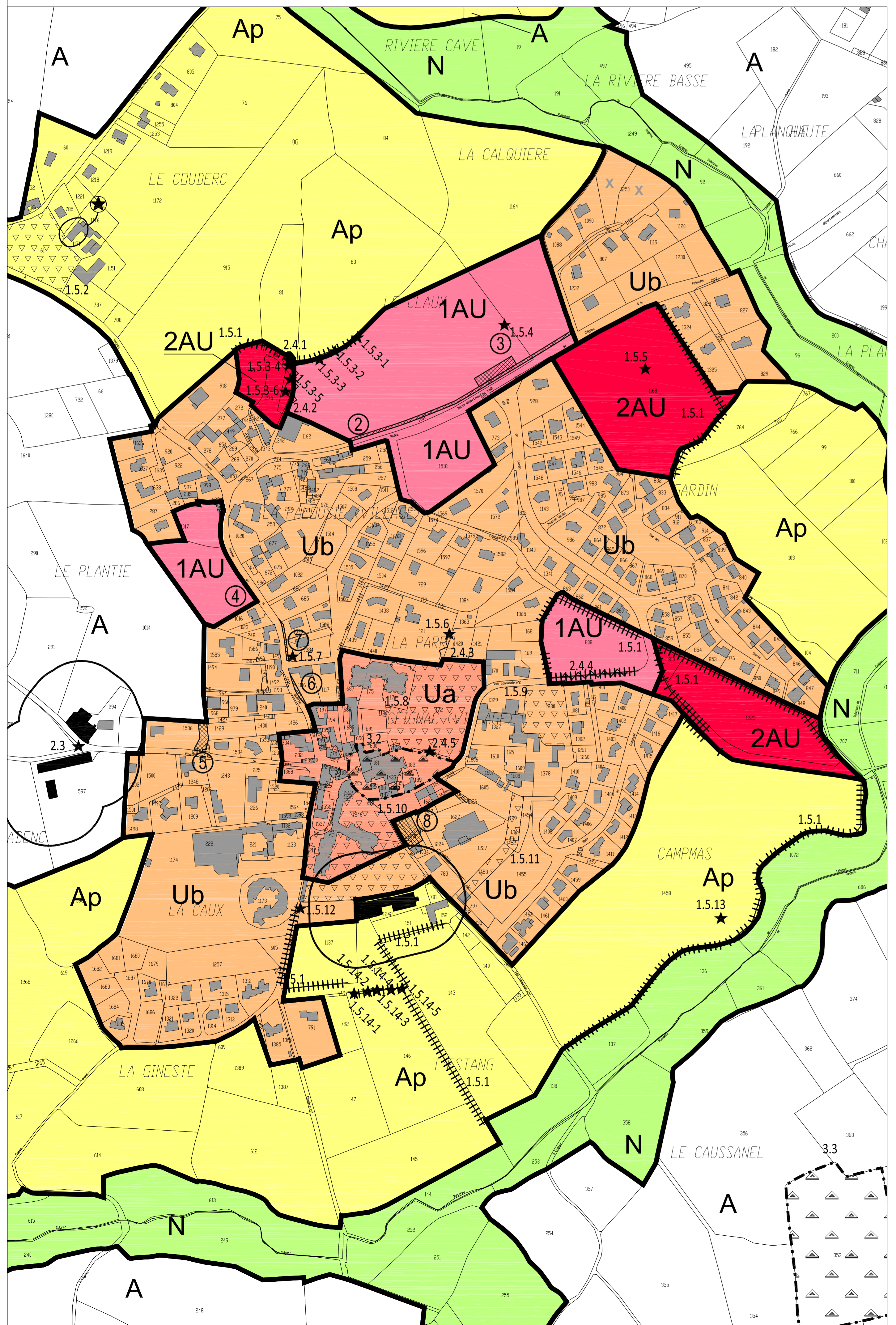
- Limites de zone
- Zones U à urbaniser sous la forme d'une ou plusieurs opérations d'aménagement d'ensemble, et dans le respect des GAP (secteurs UB Magnin)
- Zones Inondables - trame informative (source : DREAL)
- Plan de Prévention des Risques Technologiques (PPRT)
- Périmètres SEVESO Z1 et Z2
- Éléments de patrimoine (Bât et paysage), repérés au titre de l'article L.151.19 du CU
- Ensembles d'éléments de paysage (parcs, etc.), repérés au titre de l'article L.151.19 du CU
- Sites ou vestiges, bâtis, présentant un intérêt archéologique, repérés au titre de l'article L.151.19 du CU
- Éléments de paysage (bâts, éoliennes, etc.), repérés au titre de l'article L.151.19 du CU
- Éléments de patrimoine bâti (maisons), repérés au titre de l'article L.151.19 du CU
- Éléments de patrimoine bâti (maisons), repérés au titre de l'article L.151.19 du CU
- Bâtiments ou ensemble bâti désignés au titre de l'article L.151.19.2 du CU
- Plantations à réaliser
- Emplacement réservé
- Bâtiment d'élevage agricole et périmètre de microzonage associé

Source : Etude agricole Chambre d'Agriculture de l'Aveyron - Avril 2015

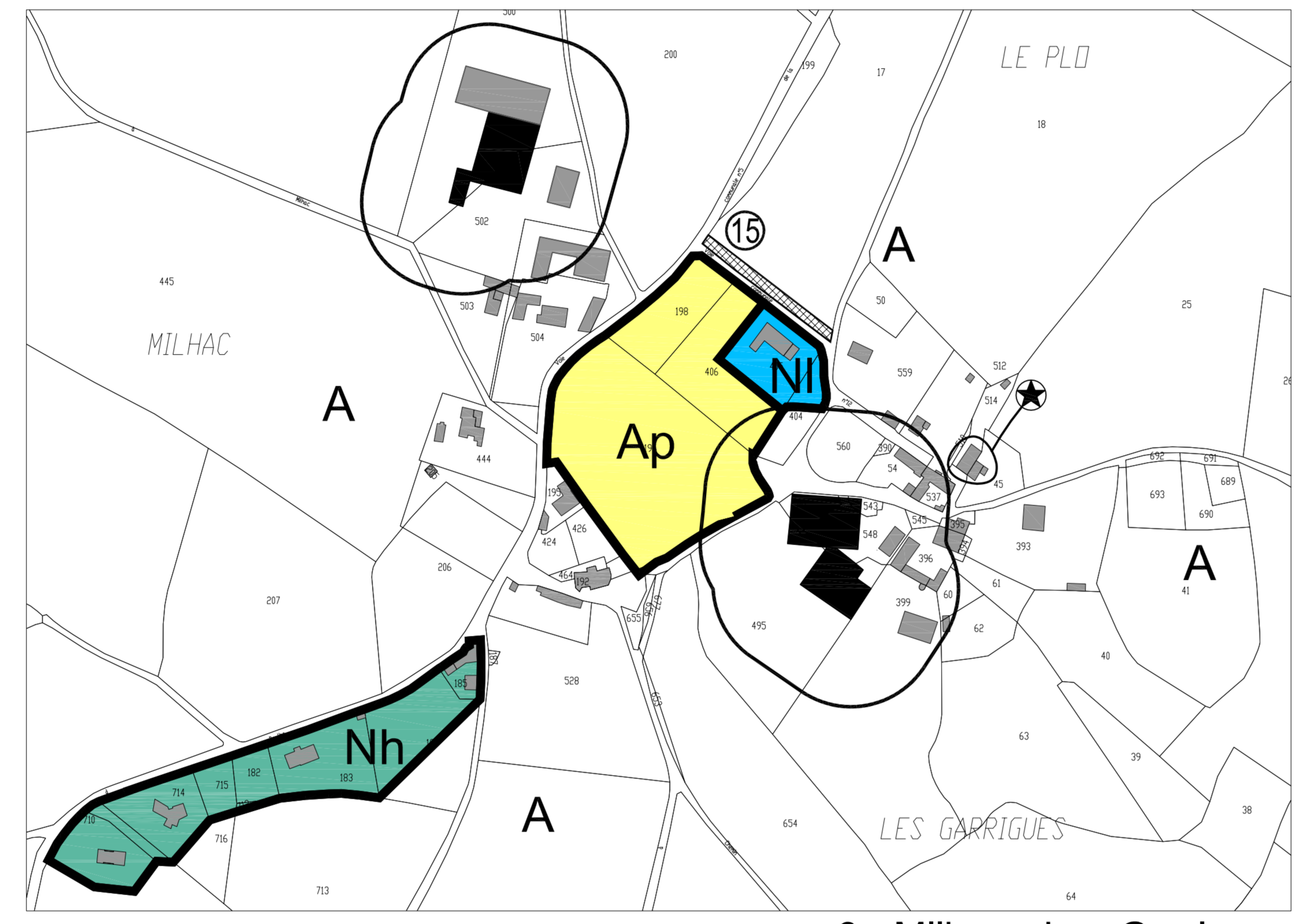
Constructions non encadrées

N° de l'Emplacement Réserve	Objet	Localisation	Bénéficiaire	Superficie estimée (en m²)
1	Extension réseau municipal	Magnac	Commune	2720
2	Élargissement voie et redressement d'alignement d'une voie communale (RD 507)	Caignac (La Cassagne)	Commune	797
3	Aménagement de carrefour	Caignac (La Cassagne)	Commune	471
4	Élargissement voie et redressement d'alignement d'une voie communale (RD 513)	Caignac (La Cassagne)	Commune	241
5	Création d'une place	Caignac	Commune	305
6	Élargissement et aménagement de voie communale de la Vallée	Caignac	Commune	85
7	Élargissement et aménagement de voie communale de la Vallée	Caignac	Commune	102
8	Aménagement de trouée de voie	Caignac	Commune	634
9	Élargissement de la voie et aménagement de carrefour	La Cassagne	Commune	107
10	Création d'une place	Calmont	Commune	184
11	Création d'une place	Calmont	Commune	354
12	Création d'une place	Calmont	Commune	1500
13	Création d'une place	Magnac	Commune	700
14	Aménagement de trouée de voie	Magnac (La Cassagne)	Commune	4511
15	Création d'un stationnement	Milnac	Commune	972

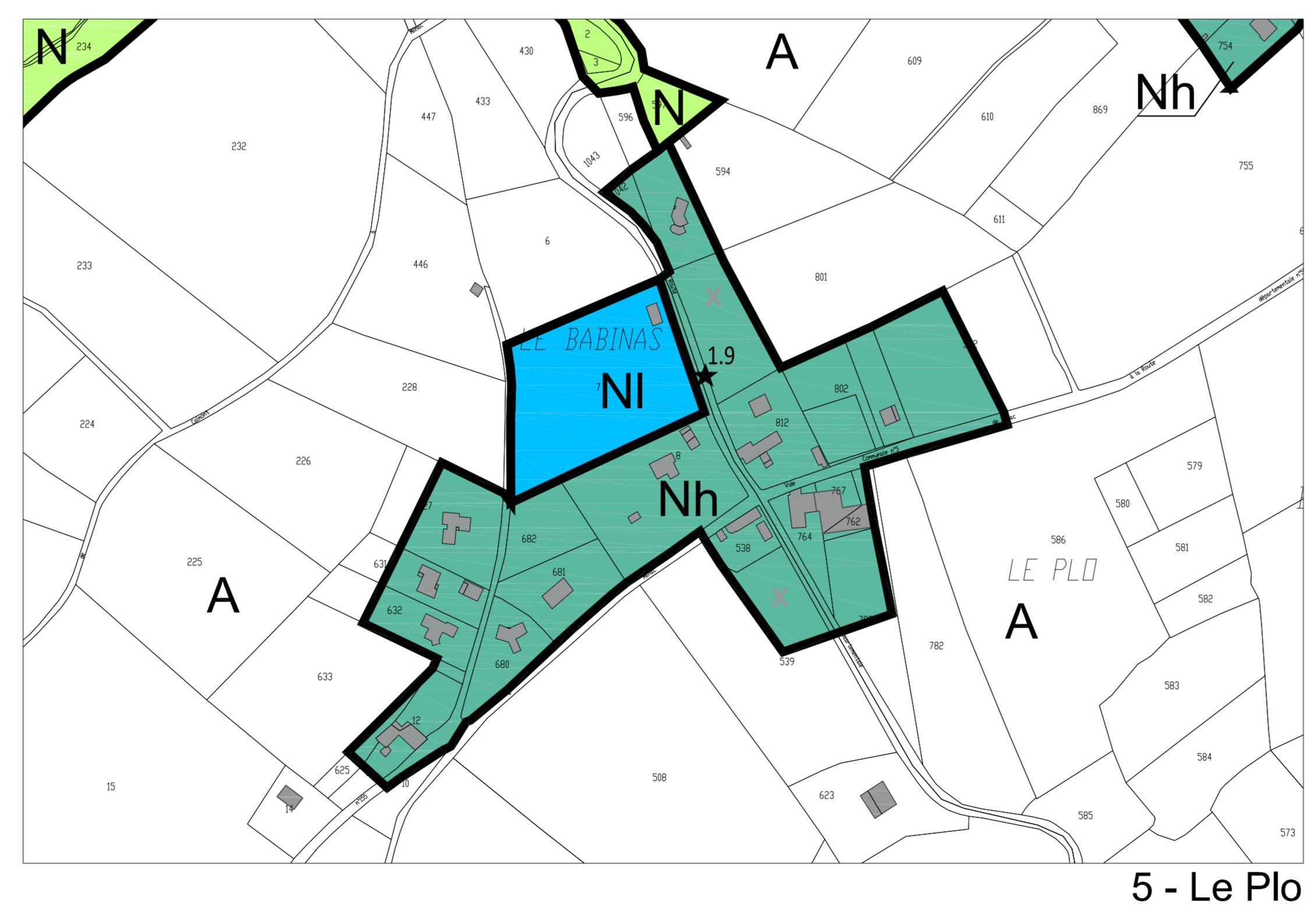
Pour la numérotation associée, se référer à l'annexe 1 du rapport de présentation



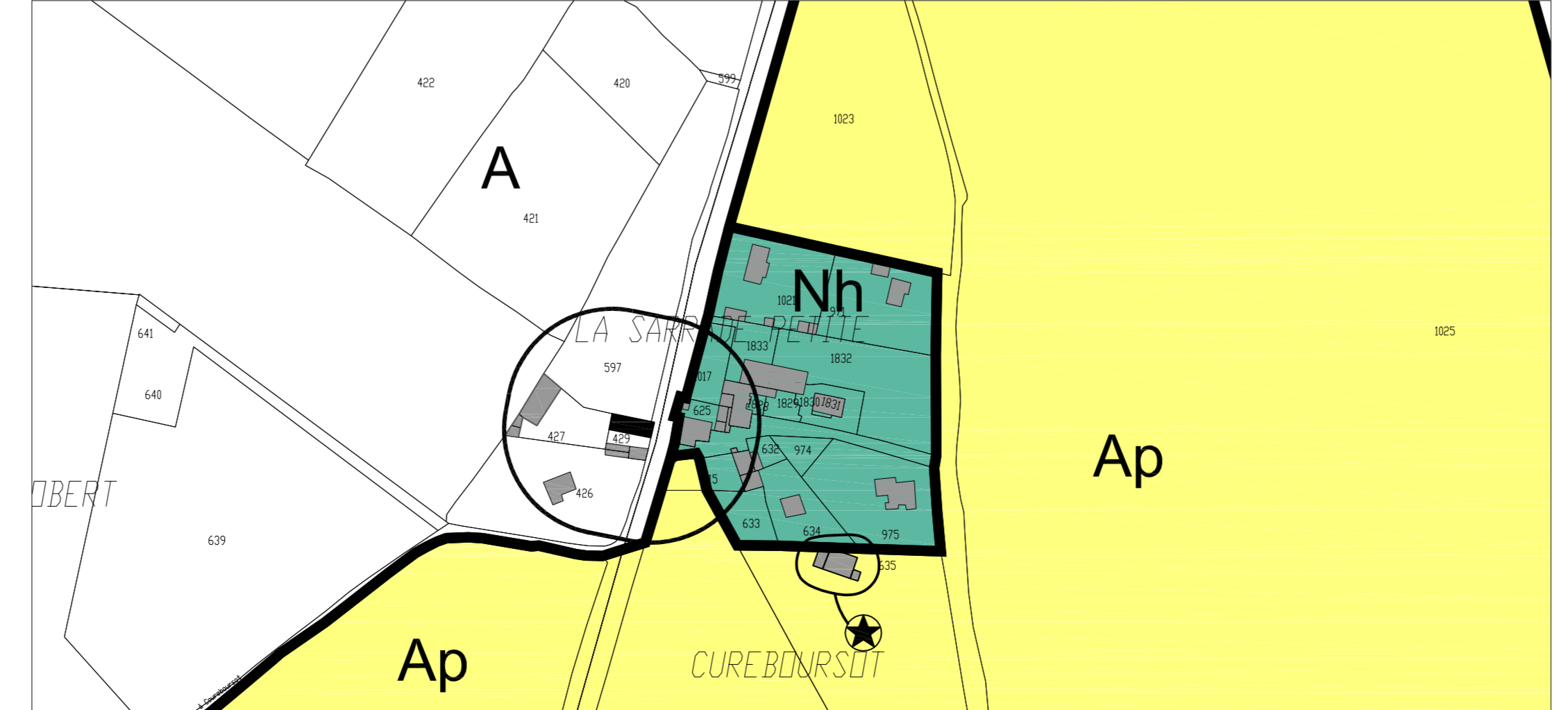
2 - Ceignac



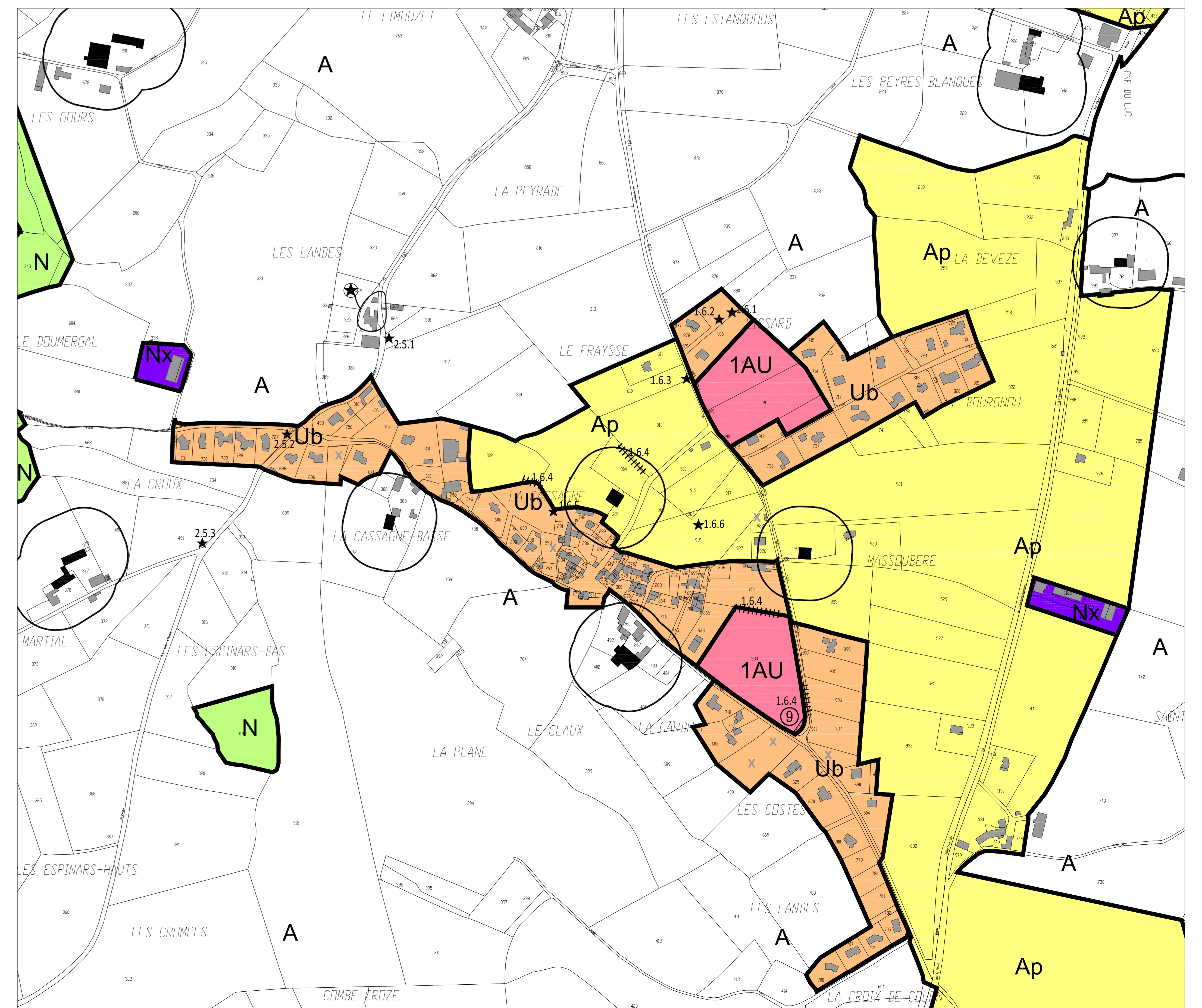
6 - Milnac - Les Garrigues



5 - Le Plo



3 - Cureboursot



4 - La Cassagne